

**ОБЩЕСТВО С ОГРАНИЧЕННОЙ ОТВЕТСТВЕННОСТЬЮ МНОГОПРОФИЛЬНАЯ КОМПАНИЯ**

# **«РЕСУРС»**

**ОГРН 1187456041211 ИНН/КПП 7453324197/745301001, р. сч. 40702810272000029835 в  
Челябинском отделении № 8597 ПАО Сбербанк, к. сч. 30101810700000000602 БИК 047501602  
Юр. адрес: 454080, г. Челябинск, пос. Мелькомбинат 2, уч. 1, 39-65, тел. 89049787133,  
mpkresurs@inbox.ru**

## **ПРОЕКТ ПЛАНИРОВКИ И ПРОЕКТ МЕЖЕВАНИЯ ТЕРРИТОРИИ ВДОЛЬ УЛ. МИРА И НА ЕЕ ПРОДОЛЖЕНИИ (ЦЕНТРАЛЬНЫЙ РАЙОН)**

**ШИФР: 19R/20**

Том 1

**Основная (утверждаемая) часть проекта планировки территории**

Раздел 2

Графическая часть

ОБЩЕСТВО С ОГРАНИЧЕННОЙ ОТВЕТСТВЕННОСТЬЮ МНОГОПРОФИЛЬНАЯ КОМПАНИЯ

# **«РЕСУРС»**

ОГРН 1187456041211 ИНН/КПП 7453324197/745301001, р. сч. 40702810272000029835 в  
Челябинском отделении № 8597 ПАО Сбербанк, к. сч. 30101810700000000602 БИК 047501602  
Юр. адрес: 454080, г. Челябинск, пос. Мелькомбинат 2, уч. 1, 39-65, тел. 89049787133,  
mpkresurs@inbox.ru

## **ПРОЕКТ ПЛАНИРОВКИ И ПРОЕКТ МЕЖЕВАНИЯ ТЕРРИТОРИИ ВДОЛЬ УЛ. МИРА И НА ЕЕ ПРОДОЛЖЕНИИ (ЦЕНТРАЛЬНЫЙ РАЙОН)**

**ШИФР: 19R/20**

Том 1

**Основная (утверждаемая) часть проекта планировки территории**

Раздел 2

Графическая часть

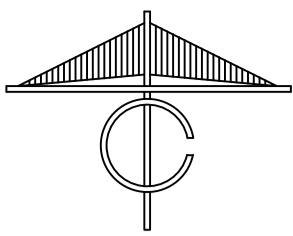
Заказчик: Администрация Асбестовского городского округа

Директор



Е. П. Левашов

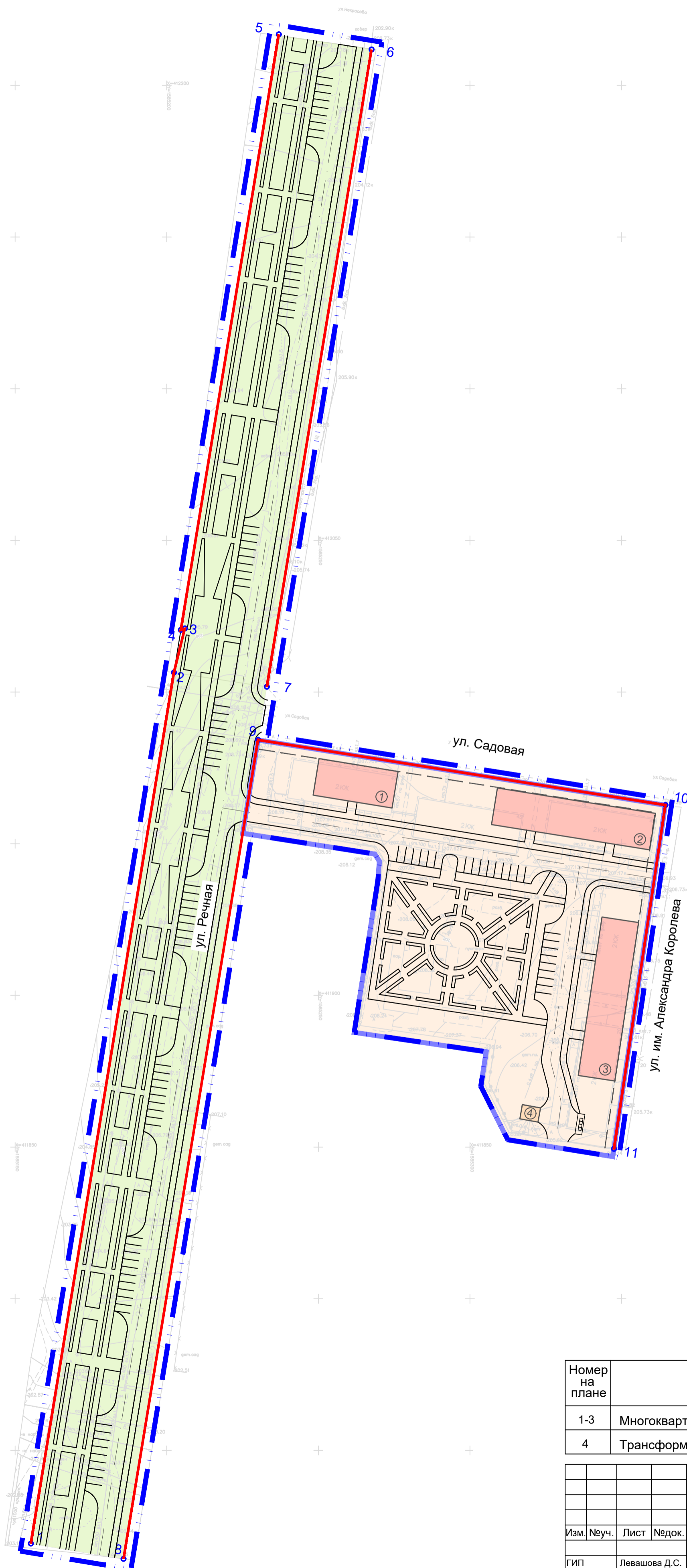
2020



ПРОЕКТ ПЛАНИРОВКИ ТЕРРИТОРИИ ВДОЛЬ УЛ. МИРА И НА ЕЕ ПРОДОЛЖЕНИИ (ЦЕНТРАЛЬНЫЙ РАЙОН)

ЧЕРТЕЖ ПЛАНИРОВКИ ТЕРРИТОРИИ

Первый участок проектирования



УСЛОВНЫЕ ОБОЗНАЧЕНИЯ

- Граница проекта планировки территории
- Границы элементов планировочной структуры
- Устанавливаемые красные линии
- Линия отступа от красных линий в целях определения мест допустимого размещения зданий, строений, сооружений
- Границы зон планируемого размещения объектов капитального строительства
- Зона планируемого размещения многоквартирной жилой застройки
- Зона планируемого размещения территории общего пользования
- Прочие:
- Номера характерных точек устанавливаемых красных линий
- Существующие здания и сооружения
- Проектируемые здания и сооружения

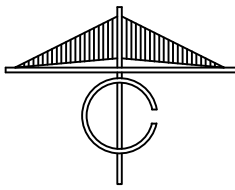
КОординаты поворотных точек УСТАНОВЛИВАЕМЫХ КРАСНЫХ ЛИНИЙ

№ точки	X	Y
1	411719.28	1585155.15
2	412006.42	1585202.35
3	412020.82	1585205.92
4	412020.48	1585204.66
5	412216.80	1585236.93
6	412211.77	1585267.52
7	412001.73	1585232.99
8	411714.25	1585185.74
9	411984.27	1585230.12
10	411962.74	1585364.46
11	411849.20	1585347.46

ЭКСПЛИКАЦИЯ ЗДАНИЙ И СООРУЖЕНИЙ

Номер на плане	Наименование	Примечание
1-3	Многоквартирные жилые дома	проект.
4	Трансформаторная подстанция	сущ.

19R/20						
ПРОЕКТ ПЛАНИРОВКИ ТЕРРИТОРИИ ВДОЛЬ УЛ. МИРА И НА ЕЕ ПРОДОЛЖЕНИИ (ЦЕНТРАЛЬНЫЙ РАЙОН)						
Изм.	№уч.	Лист	№док.	Подпись	Дата	
ОСНОВНАЯ ЧАСТЬ				Стадия	Лист	Листов
ГИП Левашова Д.С. <i>Д.С. Левашова</i>				ППТ	1.1	8
Разработал Федякова А.А. <i>А.А. Федякова</i>						
ЧЕРТЕЖ ПЛАНИРОВКИ ТЕРРИТОРИИ. ЛИСТ 1 М1:1000				МПК "РЕСУРС"		



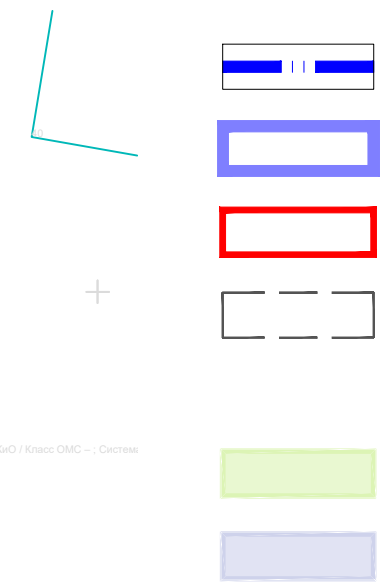
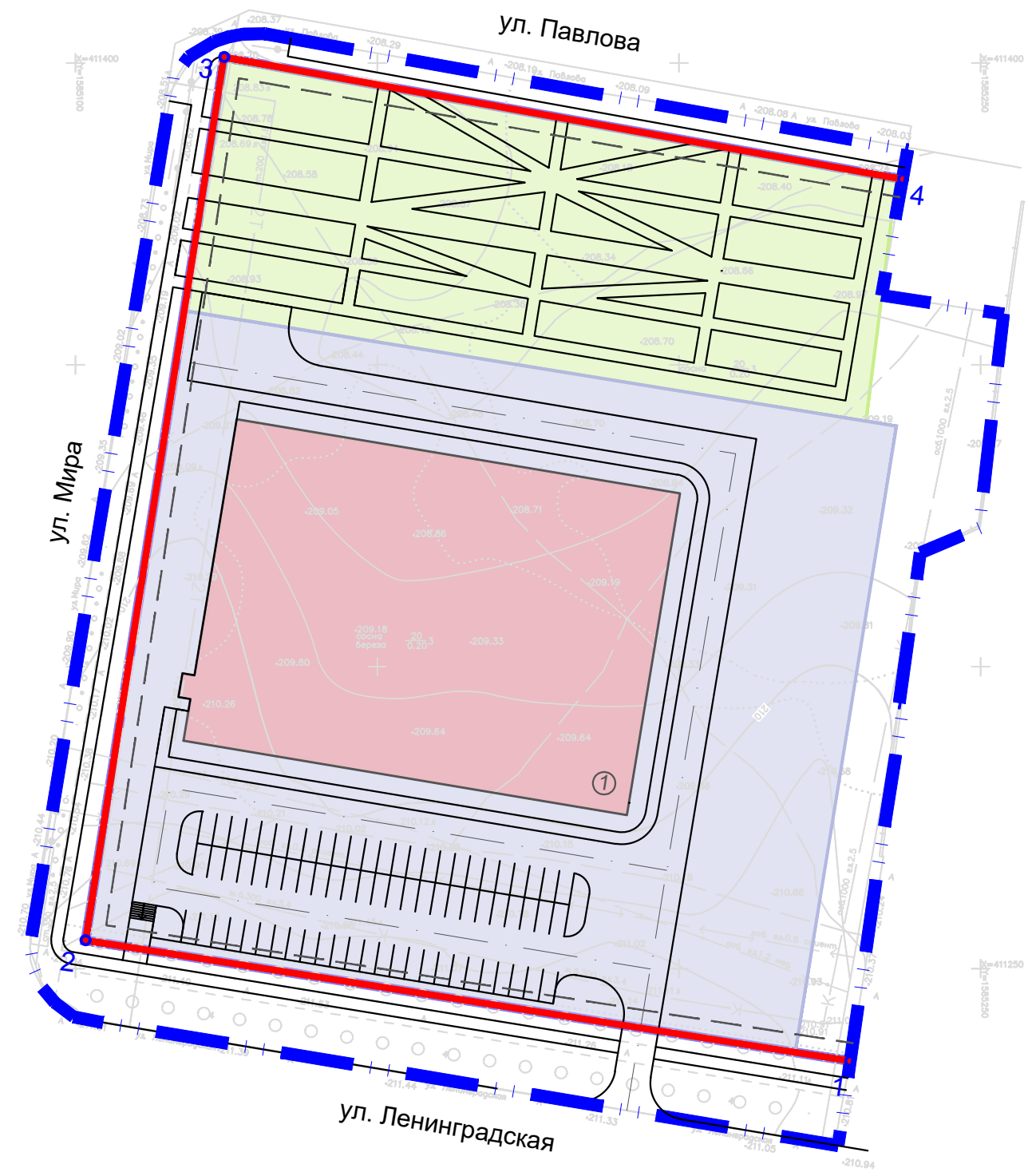
ПРОЕКТ ПЛАНИРОВКИ ТЕРРИТОРИИ ВДОЛЬ УЛ. МИРА И НА ЕЕ ПРОДОЛЖЕНИИ (ЦЕНТРАЛЬНЫЙ РАЙОН)








ЧЕРТЕЖ ПЛАНИРОВКИ ТЕРРИТОРИИ

Второй участок проектирования

УСЛОВНЫЕ ОБОЗНАЧЕНИЯ

по: ул. Павлова - ул. Мира, 23.3м к ЮЗ от центра перекрестка / Класс ОМС - / Система координат - МСК - 66, зона 1



-  Граница проекта планировки территории
-  Границы элементов планировочной структуры
-  Устанавливаемые красные линии
-  Линия отступа от красных линий в целях определения мест допустимого размещения зданий, строений, сооружений
-  Границы зон планируемого размещения объектов капитального строительства
-  Зона планируемого размещения территории общего пользования
-  Зона планируемого размещения физкультурно-оздоровительного комплекса

КООРДИНАТЫ ПОВОРОТНЫХ ТОЧЕК УСТАНОВЛИВАЕМЫХ КРАСНЫХ ЛИНИЙ

№ точки	X	Y
1	411234.67	1585228.38
2	411254.68	1585101.64
3	411400.95	1585124.60
4	411380.70	1585237.12

ЭКСПЛИКАЦИЯ ЗДАНИЙ И СООРУЖЕНИЙ

Номер на плане	Наименование	Примечание
1	Физкультурно-оздоровительный комплекс	проект.

					<b>19R/20</b>					
					<b>ПРОЕКТ ПЛАНИРОВКИ ТЕРРИТОРИИ ВДОЛЬ УЛ. МИРА И НА ЕЕ ПРОДОЛЖЕНИИ (ЦЕНТРАЛЬНЫЙ РАЙОН)</b>					
Изм.	№уч.	Лист	№док.	Подпись	Дата					
						ОСНОВНАЯ ЧАСТЬ	Стадия	Лист	Листов	
							ППТ	1.2	8	
						ЧЕРТЕЖ ПЛАНИРОВКИ ТЕРРИТОРИИ. ЛИСТ 2 M1:1000		<b>МПК "РЕСУРС"</b>		